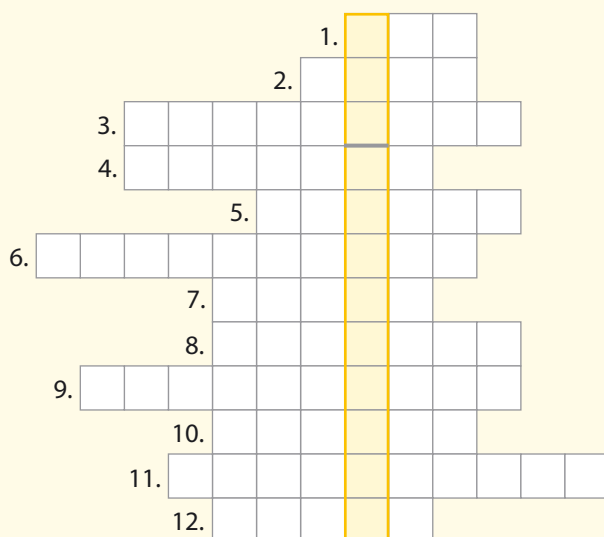


Krzyżówka geograficzna | Azja

Rozwiąż krzyżówkę, a następnie wyjaśnij znaczenie otrzymanego hasła.

1. Najważniejsza roślina żywniowa w Azji Południowo-Wschodniej.
2. Karakorum, Sajany lub Czerskiego.
3. Główny ośrodek indyjskiej kinematografii.
4. Fala oceaniczna najczęściej wywołwana podwodnym trzęsieniem ziemi.
5. Dzielnice wielkich miast zamieszkałe przez najuboższą część społeczeństwa.
6. Miejsce na powierzchni leżące bezpośrednio nad ogniskiem trzęsienia ziemi.
7. Stolica najludniejszego państwa świata.
8. Muzułmański post.
9. Najwyżej położona wyżyna na Ziemi.
10. Wiatr okresowo zmienny, wiejący w Azji Południowej i Azji Południowo-Wschodniej.
11. Japoński system nowoczesnych kolei dużych prędkości.
12. Kraj o największym na świecie pogłowie bydła.



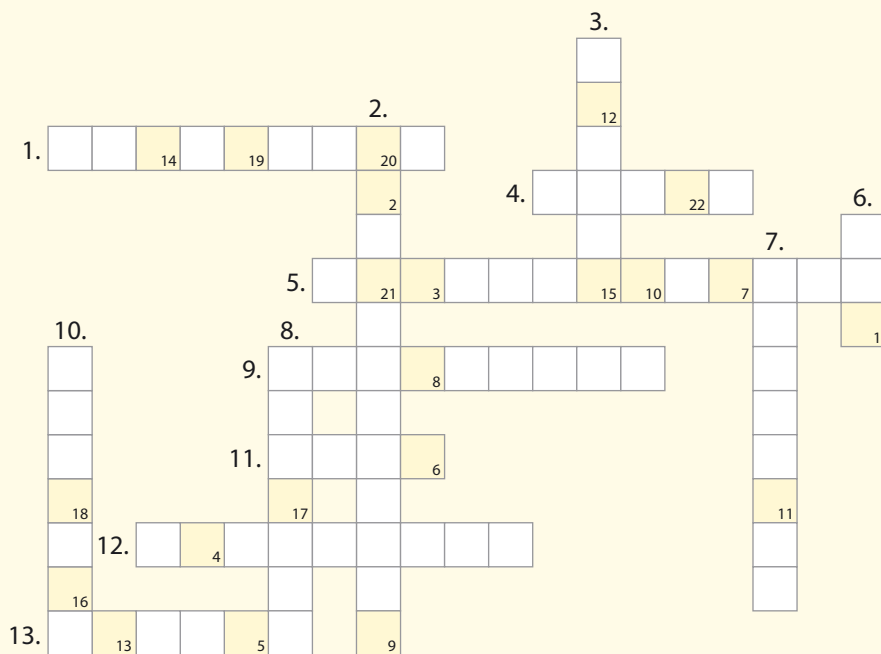
Hasło:

Wyjaśnienie:

Krzyżówka geograficzna | Afryka

Rozwiąż krzyżówkę. Litery z pól oznaczonych numerami 1–22 utworzą hasło. Wyjaśnij jego znaczenie.

1. Sektor usług będący filarem gospodarek na przykład Seszeli i Mauritiusa.
2. Masyw wulkaniczny w centralnej Afryce z najwyższym szczytem kontynentu.
3. Stałe wiatry wiejące od zwrotników w kierunku równika.
4. Suchy region w Afryce od północy sąsiadujący z Saharą.
5. Stan, w którym wartość kaloryczna przyjmowanych pokarmów jest niższa od zapotrzebowania organizmu.
6. Jedno ze zwierząt Wielkiej Afrykańskiej Piątki.
7. Inaczej: pasterstwo koczownicze.
8. Trawiasta formacja roślinna występująca w klimacie podrównikowym.
9. Owad będący jednym z największych afrykańskich szkodników.
10. Zatoka między Półwyspem Somalijskim a Półwyspem Arabskim.
11. Suche koryta rzeczne w strefie klimatów zwrotnikowych.
12. Wielkoobszarowe gospodarstwo z monokulturą upraw.
13. Kontynent leżący na wszystkich czterech półkulach.



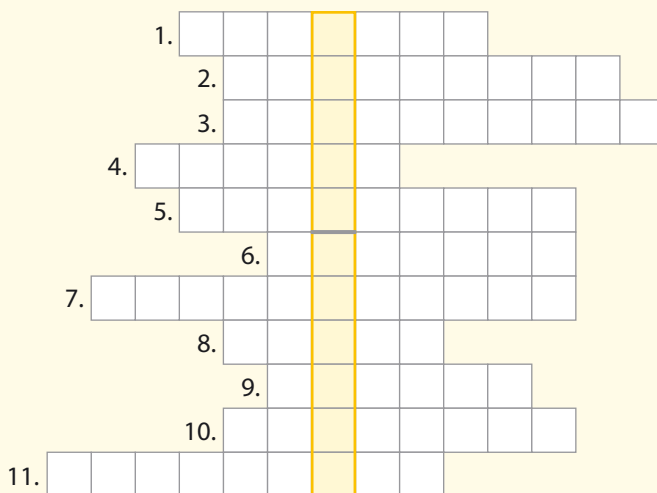
Hasło:

1	2	3	4	5	6	7	8	9	10	11	12	13	14	15	16	17	18	19	20	21	22
---	---	---	---	---	---	---	---	---	----	----	----	----	----	----	----	----	----	----	----	----	----

Wyjaśnienie: _____

Rozwiąż krzyżówkę, a następnie wyjaśnij znaczenie otrzymanego hasła.

1. Nazwa cyklonu tropikalnego występującego na zachodnim Atlantyku i wschodnim Pacyfiku.
2. Kwiatowy symbol Brazylii.
3. Największa wyspa świata.
4. Jedyne w Stanach Zjednoczonych stan, który jest archipelagiem wysp.
5. Największe jezioro w Ameryce Południowej.
6. Miasto z największym portem lotniczym świata.
7. Silnie zurbanizowany obszar powstały z połączenia kilku aglomeracji.
8. Wielkoobszarowe gospodarstwo rolne charakterystyczne dla Stanów Zjednoczonych i Kanady.
9. Rdzenna ludność arktycznych obszarów Kanady.
10. Najbogatszy pod względem liczby gatunków roślin i zwierząt obszar na kuli ziemskiej.
11. Peruwiańskie dzielnice nędzy.



Hasło:


Wyjaśnienie:

Krzyżówka geograficzna

Australia i Oceania.
Obszary okołobiegunowe

Rozwiąż krzyżówkę. Litery z pól oznaczonych numerami 1–15 utworzą hasło.
Wyjaśnij jego znaczenie.

1. Rasa australijskich owiec hodowanych dla wełny.
2. Rodzina ptaków zamieszkujących między innymi wybrzeża Antarktydy, ale niewystępujących w Arktyce.
3. Wyspa w Arktyce, na której działają wszystkie polskie stacje badawcze.
4. Organizmy występujące tylko w jednym regionie świata.
5. Nazwisko pierwszego zdobywcy bieguna południowego.
6. Największe miasto Australii.
7. Część Oceanii z Papuą-Nową Gwineą i Wyspami Salomona.
8. Część świata obejmująca obszary wokół bieguna południowego.
9. Formacja roślinna, którą tworzą grubolistne kolczaste zarośla.
10. Jedyna całoroczna polska stacja antarktyczna.
11. Gaz w atmosferze pochłaniający większość promieniowania ultrafioletowego.
12. Rdzenni mieszkańcy Australii.



Hasło:

1	2	3	4	5	6	7	8	9	10	11	12	13	14	15
---	---	---	---	---	---	---	---	---	----	----	----	----	----	----

Wyjaśnienie:
